
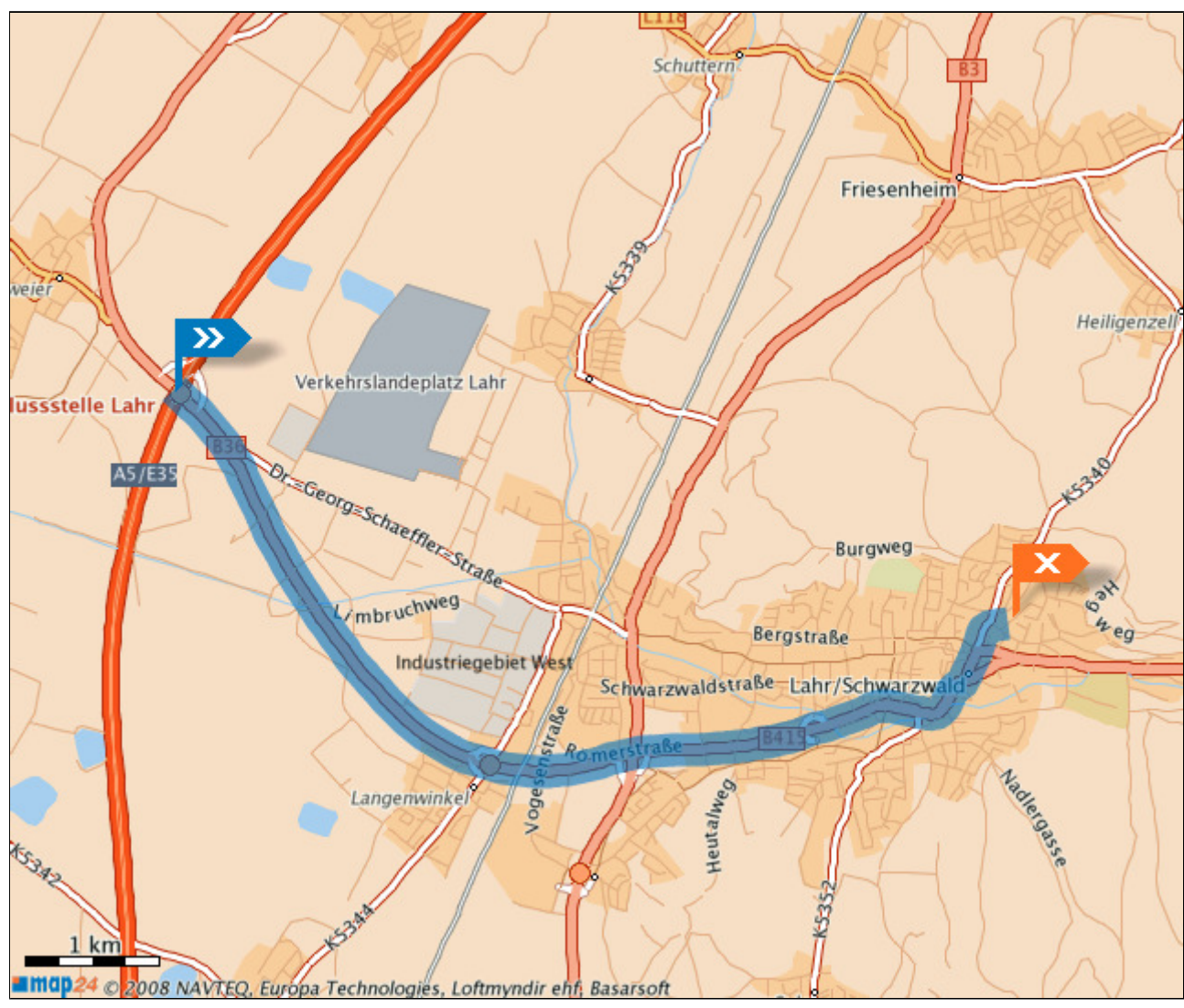















Routenzusammenfassung

	Strecke	Dauer
		0 min
 77933 Lahr Schwarzwald, Albert-Schweitzer-Straße	8,29 km	11 min

Ihr Weg zum Musterhaus (ab Anschlussstelle Lahr) - Wir freuen uns auf Sie!
 Ihr Team von der Städt. Wohnungsbau GmbH Lahr



	Beschreibung	Stadt	Strecke
	1. Sie starten auf der B36 .		3,18 km
	2. Sie passieren jetzt die Ortseinfahrt von Lahr, Schwarzwald .	Lahr/Schwarzwald	3,18 km
	3. Bleiben Sie auf der B36 und folgen Sie dem Straßenverlauf für 1.50 km.	Lahr/Schwarzwald	4,68 km
	4. Sie verlassen Lahr, Schwarzwald .	Lahr/Schwarzwald	4,68 km
	5. Verlassen Sie die B36 und fahren weiter geradeaus auf die B415 . Folgen Sie dem Straßenverlauf für 3.12 km.		7,80 km
	6. Sie passieren jetzt die Ortseinfahrt von Lahr, Schwarzwald .	Lahr/Schwarzwald	7,80 km
	7. Fahren Sie in den Kreisverkehr und verlassen ihn an der 2. Ausfahrt in die Burgheimer Straße (K5340).	Lahr/Schwarzwald	7,85 km
	8. Bleiben Sie für 224 m auf der Burgheimer Straße (K5340) .	Lahr/Schwarzwald	8,07 km
	9. Verlassen Sie die Burgheimer Straße (K5340) und biegen rechts in die Stefanienstraße ein. Folgen Sie dem Straßenverlauf für 98 m.	Lahr/Schwarzwald	8,17 km
	10. Verlassen Sie die Stefanienstraße und biegen links in die Albert-Schweitzer-Straße ein. Folgen Sie dem Straßenverlauf für 121 m.	Lahr/Schwarzwald	8,29 km
	11. Sie sind nach 8.29 km und 11 min an Ihrem Fahrtziel, der Albert-Schweitzer-Straße in Lahr, Schwarzwald angekommen.	Lahr/Schwarzwald	8,29 km